

- បានឃើញព្រះរាជក្រមលេខ ១ ចុះថ្ងៃទី១ ខែមិថុនា ឆ្នាំ ១៩៤០ កែប្រែដោយ អត្ថបទជាខាងក្រោយ រៀបចំចាត់ចែងឡើងវិញ នូវដំណើរការនៃរដ្ឋាភិបាលកម្ពុជា និងកំណត់តួនាទីនៃរដ្ឋមន្ត្រី ។

- បានឃើញព្រះរាជក្រមលេខ ៥៩ ស្ទួន ចុះថ្ងៃទី ១៥ ខែវិច្ឆិកា ឆ្នាំ ១៩២៥ កែប្រែនិងបំពេញដោយអត្ថបទជាខាងក្រោយ ស្តីពីការរៀបចំឡើងវិញនូវឃុំនៃ ប្រទេសកម្ពុជា ។

- បានឃើញ សេចក្តីសម្រេចរបស់ក្រុមប្រឹក្សាឃុំសំពៅពូន នៅក្នុងសម័យប្រជុំ វិសាមញ្ញរបស់ខ្លួនចុះថ្ងៃទី១២ ខែសីហា ឆ្នាំ ១៩៤២ ។

- បានឃើញប្រកាសរបស់គណៈកម្មការចម្រុះរបស់ខេត្តកណ្តាលនៅក្នុងការប្រជុំ របស់ខ្លួន នៅថ្ងៃទី៣ ខែកញ្ញា ឆ្នាំ ១៩៤២ ។

- បានឃើញប្រកាសរបស់គណៈកម្មការអចិន្ត្រៃយ៍របស់ក្រុមប្រឹក្សារដ្ឋមន្ត្រី នៅ ក្នុងការប្រជុំរបស់ខ្លួននៅថ្ងៃទី២៦ ខែតុលា ឆ្នាំ ១៩៤២ ។

- បានឃើញ ការព្រមព្រៀងធ្វើអន្តរាគមន៍រវាងលោកវេស៊ីដង់ដាន់ខ្លួននិងយើង ។

បន្ទាប់

មាត្រាមួយគត់ - ត្រូវបានបញ្ជូនទៅក្នុងឃុំសំពៅពូន ស្រុកកោះធំខេត្តកណ្តាល នូវភូមិធំ Benghi និងចំរៀកដី មានទទឹងប្រវែង ២០០ ម និងបណ្តោយប្រវែង ប្រហែល ២,៥០០ម៉ែត្រ(២គ.ម៥០០) ដែលស្ថិតនៅរវាង Benghi និងកែងនៃ ព្រែក Benghi ដែលពីមុន ស្ថិតនៅចំណុះភូមិខាញ់បីញ (កូសាំងស៊ីន) ដូចដែលបាន បង្ហាញនៅក្នុង ប្លង់នៃឧបសម្ព័ន្ធនេះ ។

ធ្វើនៅព្រះបរមរាជវាំងរបស់យើងនៅ ភ្នំពេញថ្ងៃទី២៩ ខែតុលា ឆ្នាំ ១៩៤២
ព្រះហស្តលេខ : នរោត្តម សីហនុ

**បានឃើញ និងប្រគល់ឲ្យប្រតិបត្តិ
ដោយអនុក្រឹត្យលេខ ៣៥១៨ ចុះថ្ងៃទី៣១ ខែតុលា ឆ្នាំ ១៩៤២
ប្រធានដាន់ខ្លួនស្តីទី
ហត្ថលេខា : DELENS**

**ចម្លងត្រឹមត្រូវតាមច្បាប់ដើម :
ប្រធានខុទ្ទកាល័យ BPA
អានមីនដាប៉េ
(ILLISBLE)**

ឧបសម្ព័ន្ធ ១៤

**លិខិតរបស់អគ្គទេសាភិបាលចុះថ្ងៃទី ៣១ ខែមករា ឆ្នាំ ១៩៣៩
ទីចាត់ការនៃកិច្ចការសាធារណៈ
លេខ : ៨៦៧ - API
កម្មវត្ថុ :
កោះទាំងឡាយនៅឈូងសមុទ្រសៀម**

**ហាលុយ ថ្ងៃទី ៣១ ខែមករា ឆ្នាំ ១៩៣៩
អគ្គទេសាភិបាលឥណ្ឌូចិន
នាយទាហានដាន់ខ្លួននៃកងអាសាក្រឹយស
ឆ្លើជូន
លោក ទេសាភិបាល កូសាំងស៊ីន
នៅសាយហ្គន**

ខ្ញុំមានកិត្តិយសសូមជម្រាបជូនលោកជ្រាបថា ខ្ញុំទើបតែបានធ្វើការពិនិត្យមើលតាមនីតិវិធីនូវបញ្ហាថ្មីមួយស្តីពីកោះទាំងឡាយនៅក្នុងឈូងសមុទ្រសៀមដែលការកាន់កាប់ត្រូវ បានជំទាស់រវាងប្រទេសកម្ពុជា និងកូសាំងស៊ិន ។

សភាពការណ៍ នៅចន្លោះកោះនេះ ដែលស្ថិតនៅដង្កែតាមបណ្តោយឆ្នេរសមុទ្រកម្ពុជា ហើយដែលមានកោះមួយចំនួនស្ថិតនៅយ៉ាងជិតនៃឆ្នេរសមុទ្រនោះដែលមានដីដុះ បានបន្តរហូតដល់បច្ចុប្បន្នដោយត្រូវតែតភ្ជាប់គ្នាទៅនឹងឆ្នេរសមុទ្រនៃប្រទេសកម្ពុជានៅក្នុងអនាគតមួយដ៏ជិតៗនេះ ចំពោះកោះទាំងនេះមានភាពចាបាច់សមហេតុសមផល និងតាមលក្ខណៈភូមិសាស្ត្រ ដែលត្រូវដាក់ឱ្យស្ថិតនៅក្រោមអំណាចគ្រប់គ្រងរបស់ប្រទេសនេះ ។

ខ្ញុំយល់ឃើញថា ពិតវាមិនអាចទៅរួចទេ ដោយទុកឱ្យស្ថិតស្ថេរយូរអង្វែងបាននូវកាលៈទេសៈដែលមានស្រាប់ដែលបង្ខំឱ្យអ្នកស្រុកនៅកោះទាំងនេះនៅក្នុងការជួបប្រទះស្រីយាមទាក់ទងដែល ជួនកាលត្រូវបង់ខាតក្នុងការធ្វើដំណើរឆ្លងកាត់យ៉ាងវែងមួយតាមទឹកដីកម្ពុជា ទៅឱ្យរដ្ឋការកូសាំងស៊ិននោះឡើយ ។

ដោយហេតុនេះ ខ្ញុំបានសម្រេចថា កោះទាំងអស់ដែលស្ថិតនៅខាងជើងនៃខ្សែកាត់កែងទៅនឹងឆ្នេរសមុទ្រដែលចេញដំណើរពីព្រំដែនរវាងប្រទេសកម្ពុជា និងកូសាំងស៊ិន ហើយបង្កើតបានមុំ ១៤០០ ជាមួយទិសខាងជើងនៃខ្សែវីឡូ ស្របទៅតាមផែនទីដែលភ្ជាប់ជាឧបសម្ព័ន្ធនេះ ចាប់ពីពេលនេះតទៅ នឹងត្រូវគ្រប់គ្រងដោយប្រទេសកម្ពុជា ។ អាណាព្យាបាល នឹងទទួលបន្ទុកជាពិសេសបញ្ហាប៉ូលីស នៃកោះទាំងនេះ ។

កោះទាំងអស់ដែលស្ថិតនៅខាងត្បូងនៃខ្សែនេះ ដោយរួមទាំងកោះក្នុងទាំងមូលនឹងបន្តគ្រប់គ្រងដោយកូសាំងស៊ិន ។ គេបានព្រមព្រៀងរួចហើយ ខ្សែកម្រិតព្រំដែនដែលបានកំណត់ពីទូតាមទិសខាងជើងនៃកោះក្នុង ដោយឆ្លងកាត់ចម្ងាយ ៣គ.ម ពីចំណុចនៃឆ្នេរខាងជើងបំផុត នៃកោះនេះ ។

អំណាចរដ្ឋបាល និងប៉ូលីស នៅលើកោះទាំងនេះ នឹងត្រូវបានបែងចែកយ៉ាងច្បាស់លាស់រវាងកូសាំងស៊ិន និងប្រទេសកម្ពុជា ធ្វើយ៉ាងណា ដើម្បីជៀសវាងនូវការឈ្លោះគ្នានៅក្នុងពេលអនាគត ។

ប្រាកដហើយថា គឺនៅមានតែបញ្ហារដ្ឋបាល និងប៉ូលីសតែប៉ុណ្ណោះហើយបញ្ហាដែលស្ថិតនៅក្នុងចំណុះទឹកដី នៃកោះទាំងនេះត្រូវរក្សាទុកទាំងស្រុង ។

សូមលោក ទទួលបន្ទុកចាត់ចែង ដើម្បីឱ្យសេចក្តីសម្រេចរបស់ខ្ញុំទទួលបាននូវការអនុវត្តន៍ជាបន្ទាន់ ។

ខ្ញុំសូមលោកផ្តល់ដំណឹងដល់ខ្ញុំស្តីពីការទទួលលិខិតនេះ ។

ហត្ថលេខា : BREVIE

ជំនាញ

ជំនាញចាំបាច់នាំខណ្ឌយដើម្បី

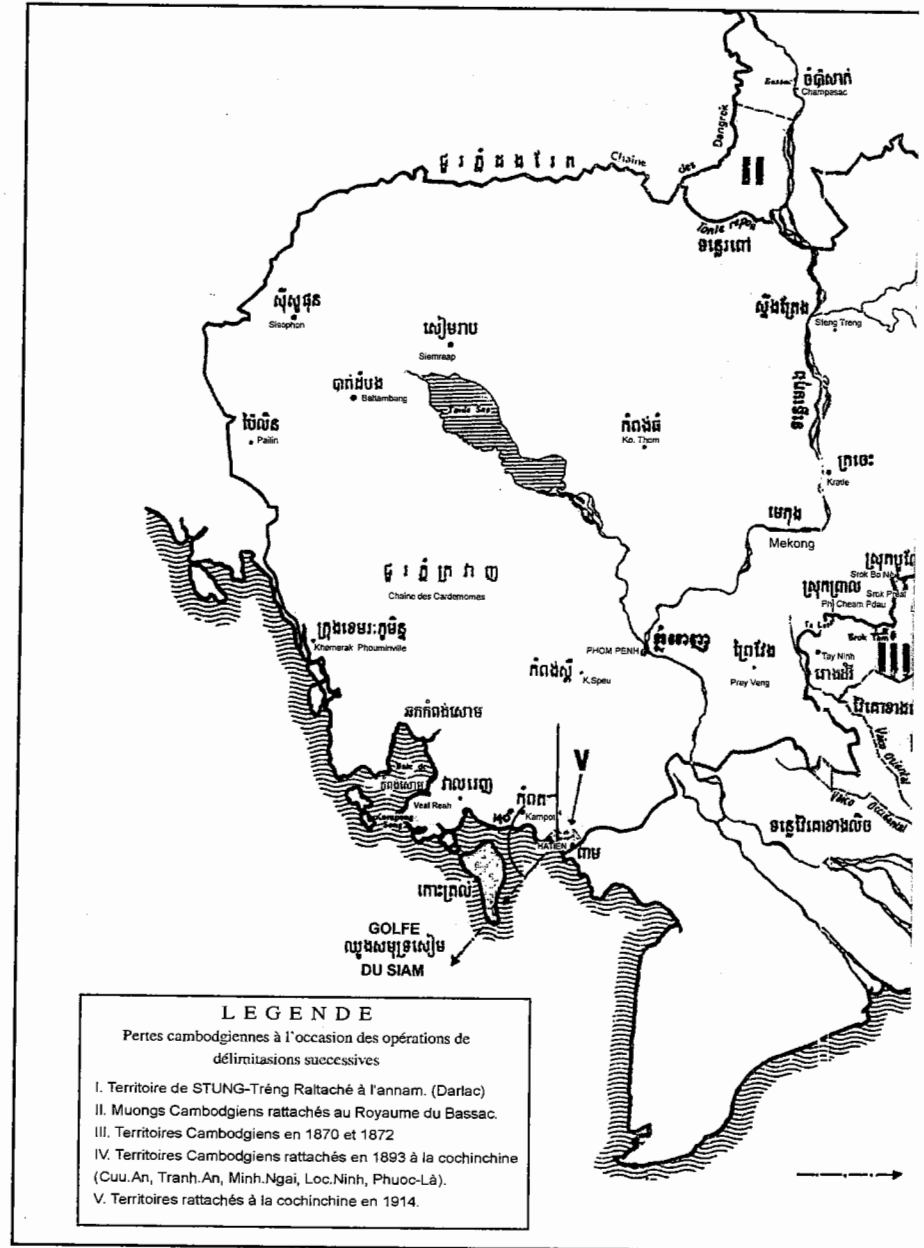
យល់នូវស្ថេរភាពនោះ

ជាកម្មវត្ថុនៃការបោះពុម្ពផ្សាយ

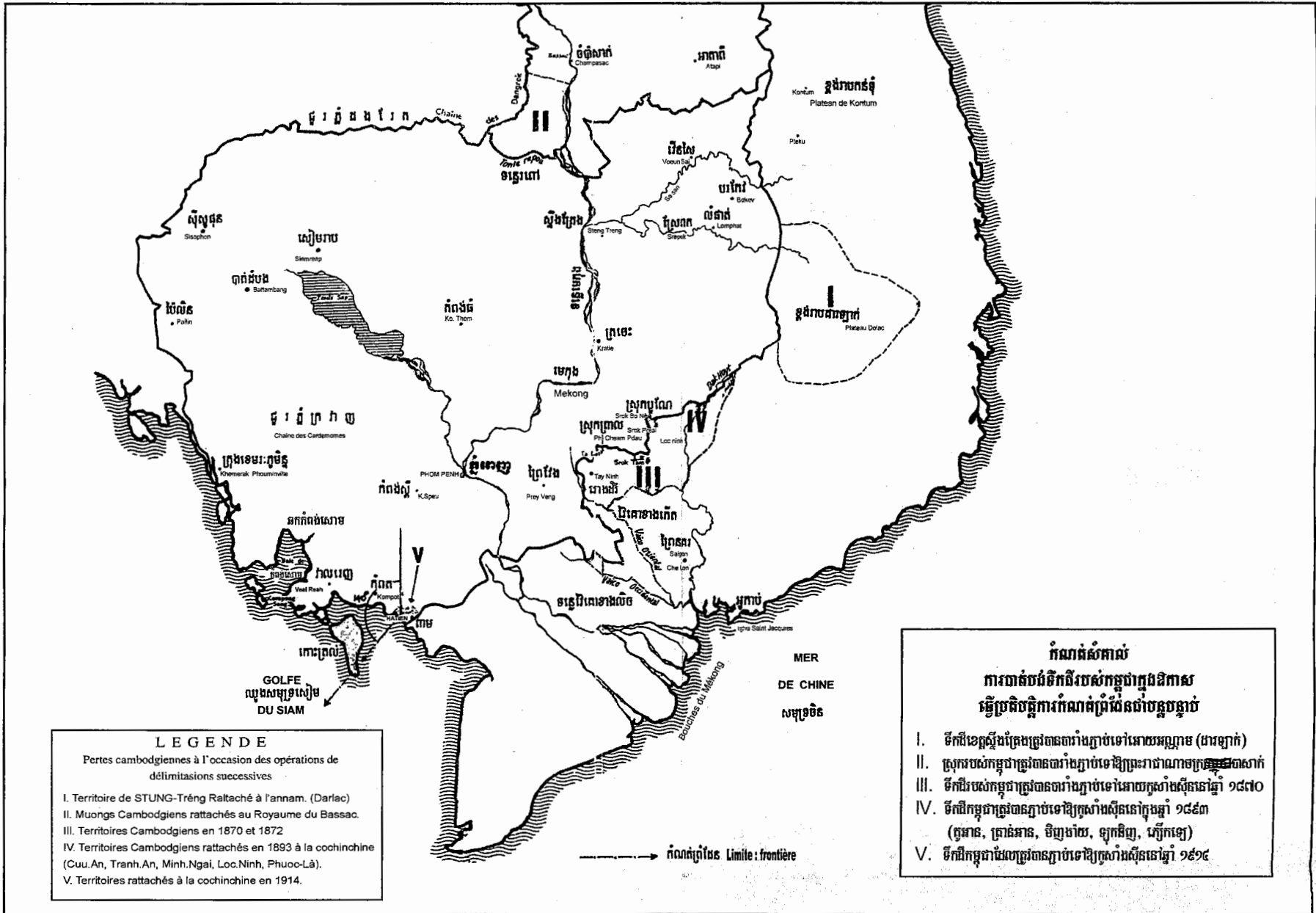
ដែលមានសារៈសំខាន់ធ្វើឱ្យ

ខាងស្រុកយល់ការពិនិត្យ

(ដោយ : សារិន ឆាក)



ផែនទី : ទី១ ការបាត់បង់ទឹកដីដែលទទួលបានដោយកម្ពុជា



LEGENDE
 Pertes cambodgiennes à l'occasion des opérations de délimitations successives

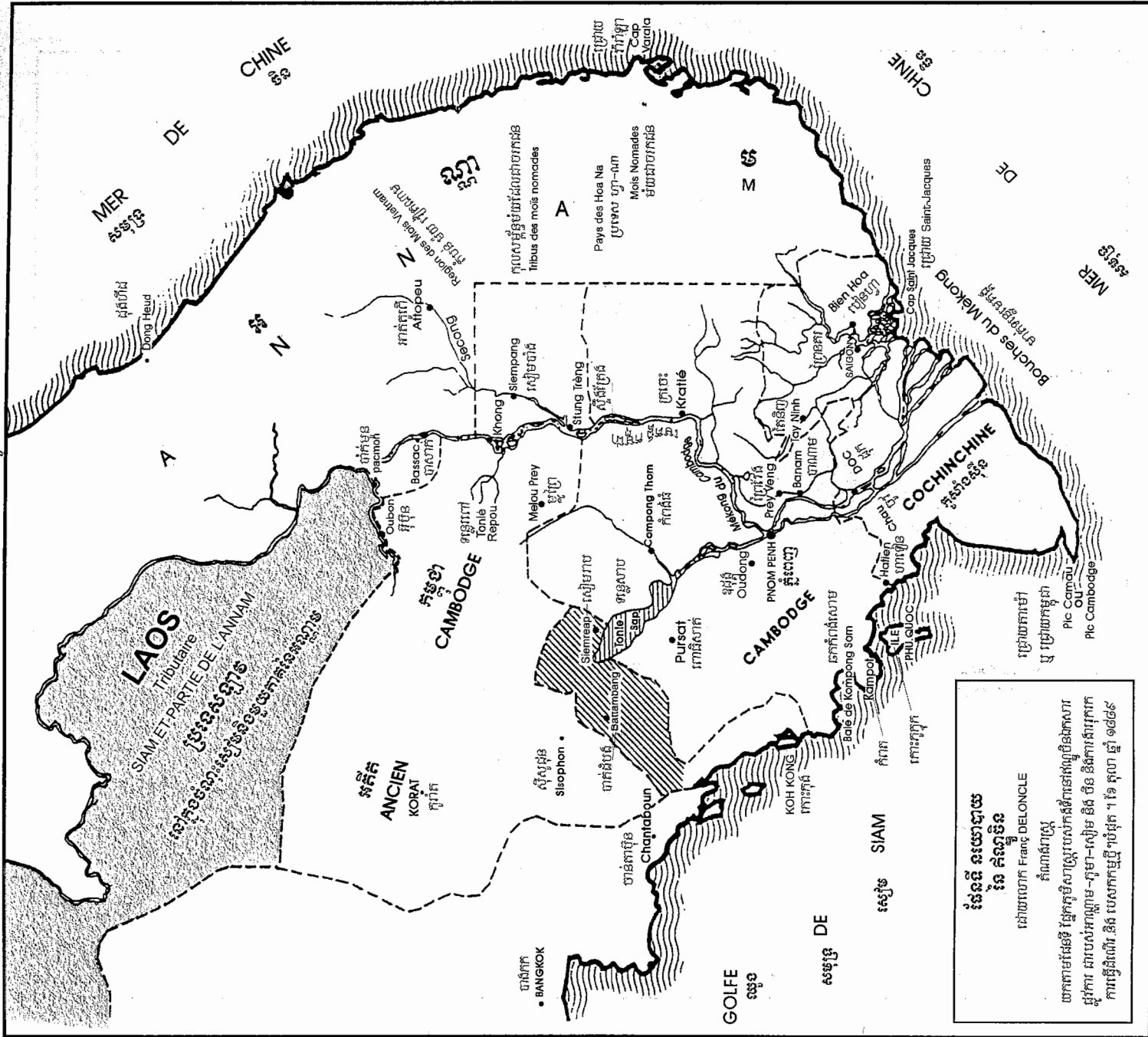
- I. Territoire de STUNG-Tréng Rattaché à l'annam. (Darlac)
- II. Muongs Cambodgiens rattachés au Royaume du Bassac.
- III. Territoires Cambodgiens en 1870 et 1872
- IV. Territoires Cambodgiens rattachés en 1893 à la cochinchine (Cuu.An, Tranh.An, Minh.Ngai, Loc.Ninh, Phuoc-Lâ).
- V. Territoires rattachés à la cochinchine en 1914.

កំណត់សំគាល់
 ការបាត់បង់ទឹកដីរបស់កម្ពុជាក្នុងឱកាសធ្វើប្រតិបត្តិការកំណត់ព្រំដែនជាចន្លោះគ្នា

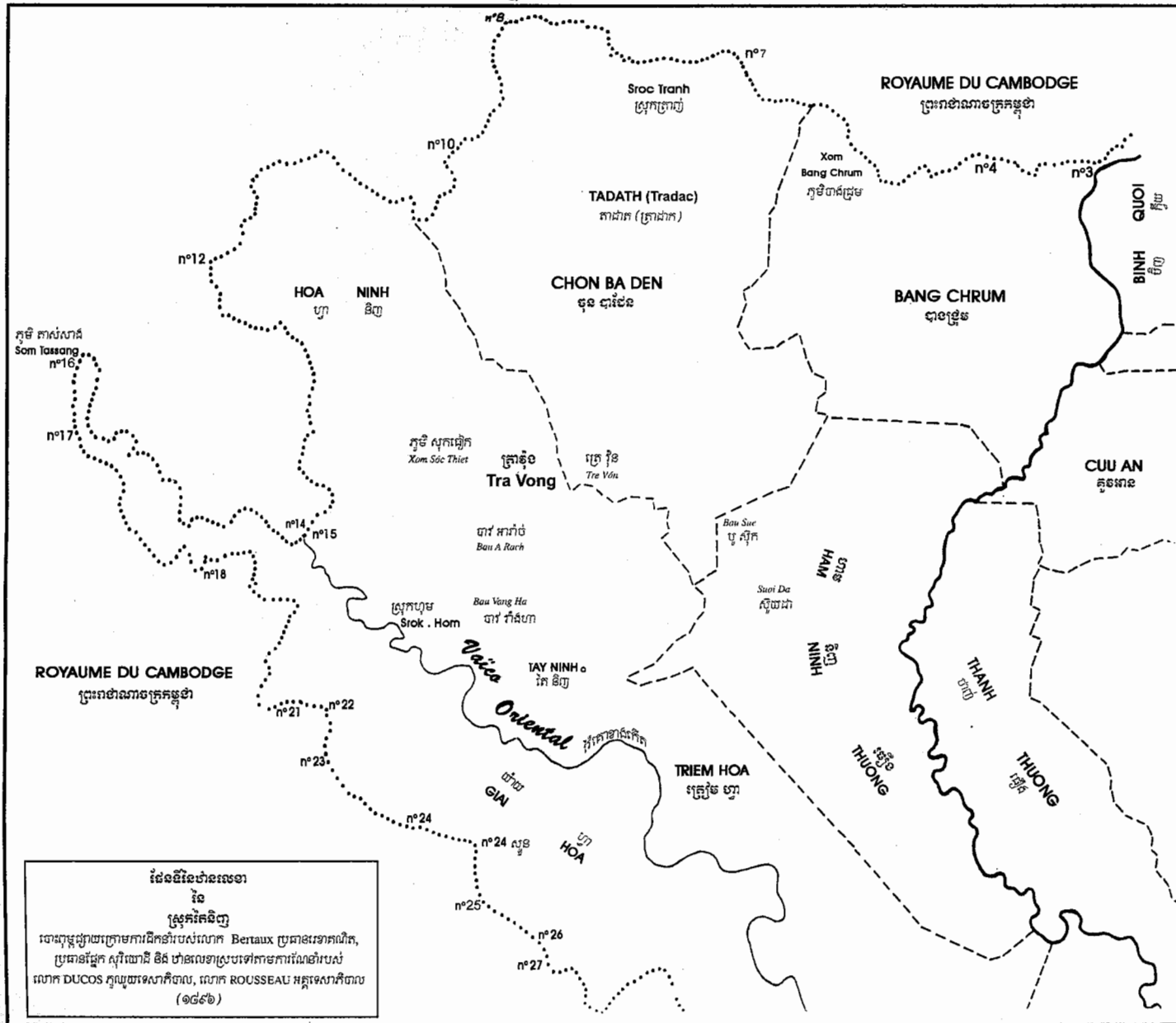
- I. ទឹកដីខេត្តស្ទឹងត្រែងត្រូវបានបាត់បង់ទៅអោយអណ្ណាម (ដាវលាត)
- II. ប្រទេសកម្ពុជាត្រូវបានបាត់បង់ទៅអោយប្រទេសបាសាក់
- III. ទឹកដីរបស់កម្ពុជាត្រូវបានបាត់បង់ទៅអោយកូសាំងស៊ីននៅឆ្នាំ ១៨៧០
- IV. ទឹកដីកម្ពុជាត្រូវបានបាត់បង់ទៅអោយកូសាំងស៊ីននៅក្នុងឆ្នាំ ១៨៩៣ (ត្រាងអាន, ត្រាងអាន, មិញហាយ, ឡាតឺញ, ហ្ស៊ីកឡេ)
- V. ទឹកដីកម្ពុជាដែលត្រូវបានបាត់បង់ទៅអោយកូសាំងស៊ីននៅឆ្នាំ ១៩១៤

3 (TITRE 2)

ផែនទី នយោបាយ ឥណ្ឌូចិន ១៨៨៤



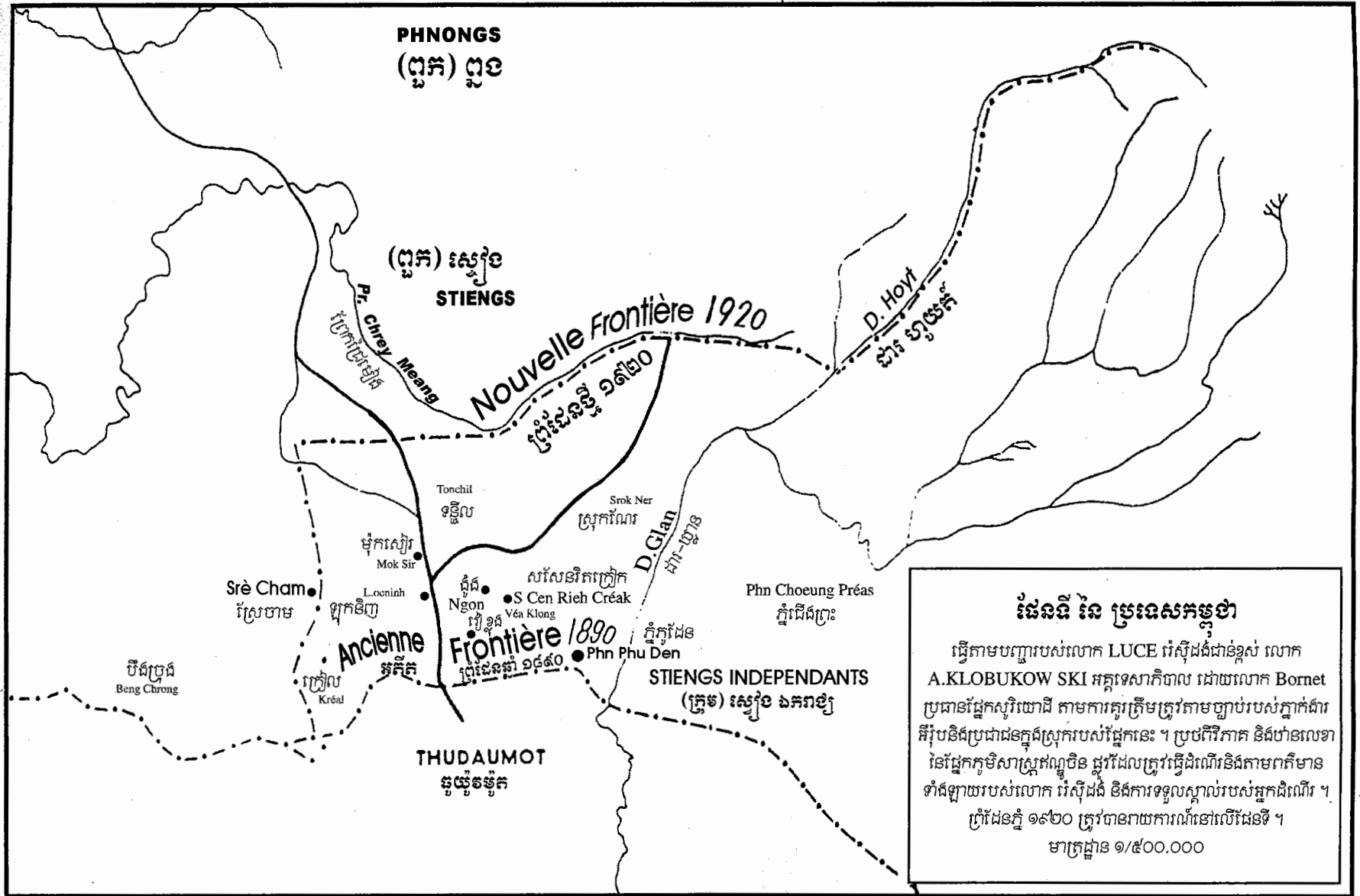
ផែនទី នយោបាយ
នៃ ឥណ្ឌូចិន
ដោយលោក F. DE LONCLE
តំណាងរាជ្យ
យកតាមផែនទី ផ្នែកភូមិសាស្ត្ររបស់កងទ័ពនៅពេលចុងសតវត្សរ៍
ដំបូង ជាបឋមសម្រាប់ប្រទេស-កូរ៉ាត និង ចិន និងការសម្រេច
ការធ្វើសិរីលី និង របស់កម្មវិធី ប្រចាំឆ្នាំ ១៨៨៤



ផែនទីនៃប៉ាសពេលវា
នៃ
ស្រុកតែនិញ
ធ្វើឡើងដោយក្រុមការណ៍នាំរបស់លោក Bertaux ប្រធានរោងការណ៍,
ប្រធានផ្នែក ស៊ុរីយោនី និង ប៉ាសពេលវាប្រទេសកម្ពុជា
លោក DUCOS ក្រុមការណ៍បាល, លោក ROUSSEAU អគ្គនាយកបាល
(១៨៩៦)

5 (TITRE 4)

ចំណែកព្រំដែន ស្រង់ពីរជាន់ទី នៃប្រទេសកម្ពុជា



ផែនទី នៃ ប្រទេសកម្ពុជា

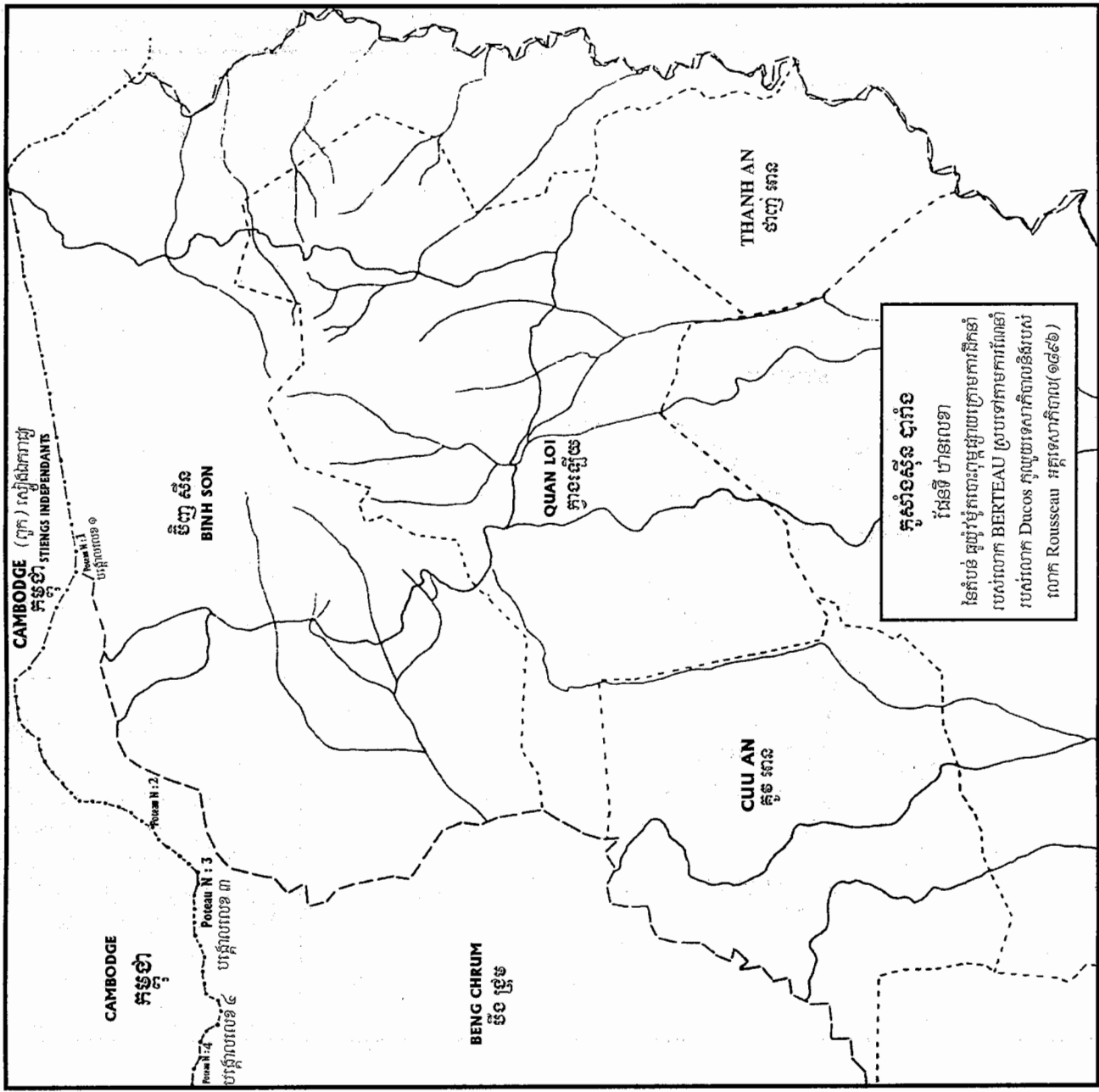
ធ្វើតាមបញ្ជារបស់លោក LUCE រ៉េស៊ីដង់ជាន់ខ្ពស់ លោក A.KLOBUKOW SKI អគ្គទេសាភិបាល ដោយលោក Bornet ប្រធានវិជ្ជកសិកម្មវិទ្យាល័យ តាមការគូរត្រូវតាមច្បាប់របស់ភ្នាក់ងារអឺរ៉ុបនិងប្រជាជនក្នុងស្រុករបស់ផ្នែកនេះ ។ ប្រតិទិនភាគ និងឋានលេខានៃផ្នែកកុម្មុយនិស្តស្រុកឆ្នើម ផ្លូវដែលត្រូវធ្វើដំណើរនិងតាមព័ត៌មានទាំងឡាយរបស់លោក រ៉េស៊ីដង់ និងការទទួលស្គាល់របស់អង្គការដំណើរ ។

ព្រំដែនឆ្នាំ ១៩២០ ត្រូវបានរាយការណ៍នៅលើផែនទី ។

មាត្រដ្ឋាន ១/៥០០.០០០

6 (TITRE 3)

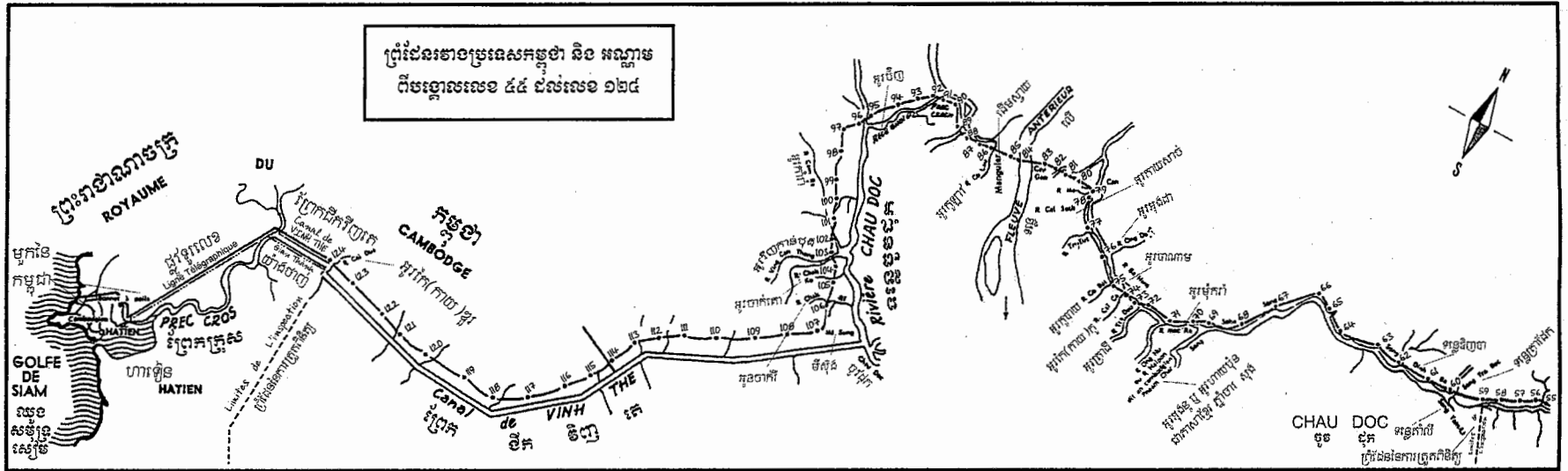
ដែនទី មណ្ឌល ជួយវម្ភិក ១៨៩៦



GOL DE SIAM
 ផ្ទះ
 ស្នាក់នៅ
 ស្រុក
 ក្រុង
 រាជធានី

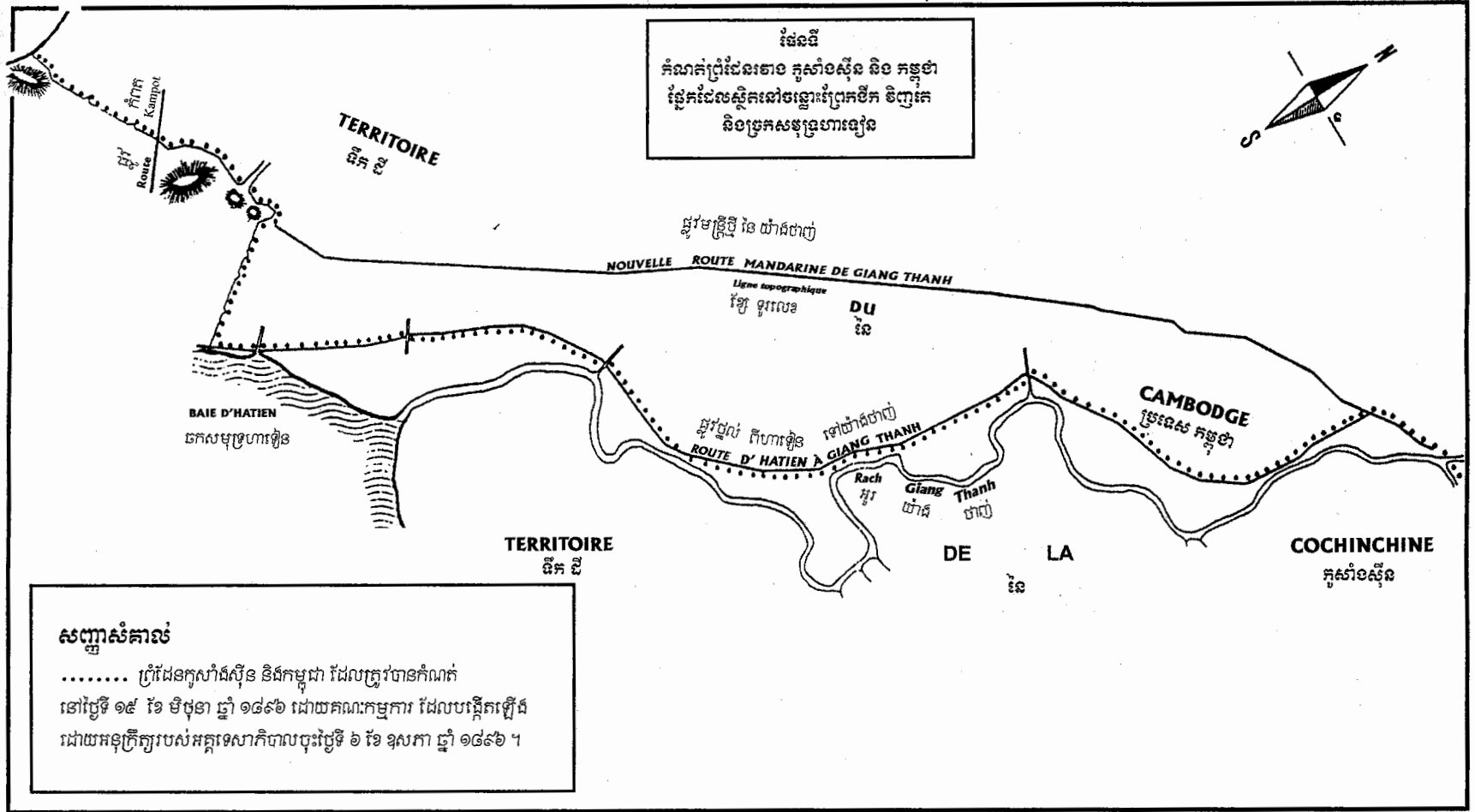
7 (TITRE 5)

ដែនទី ប្រាប់កន្លែងដាំបង្កោលព្រំដែន ៥៥-១២៤



9 (TITRE 5)

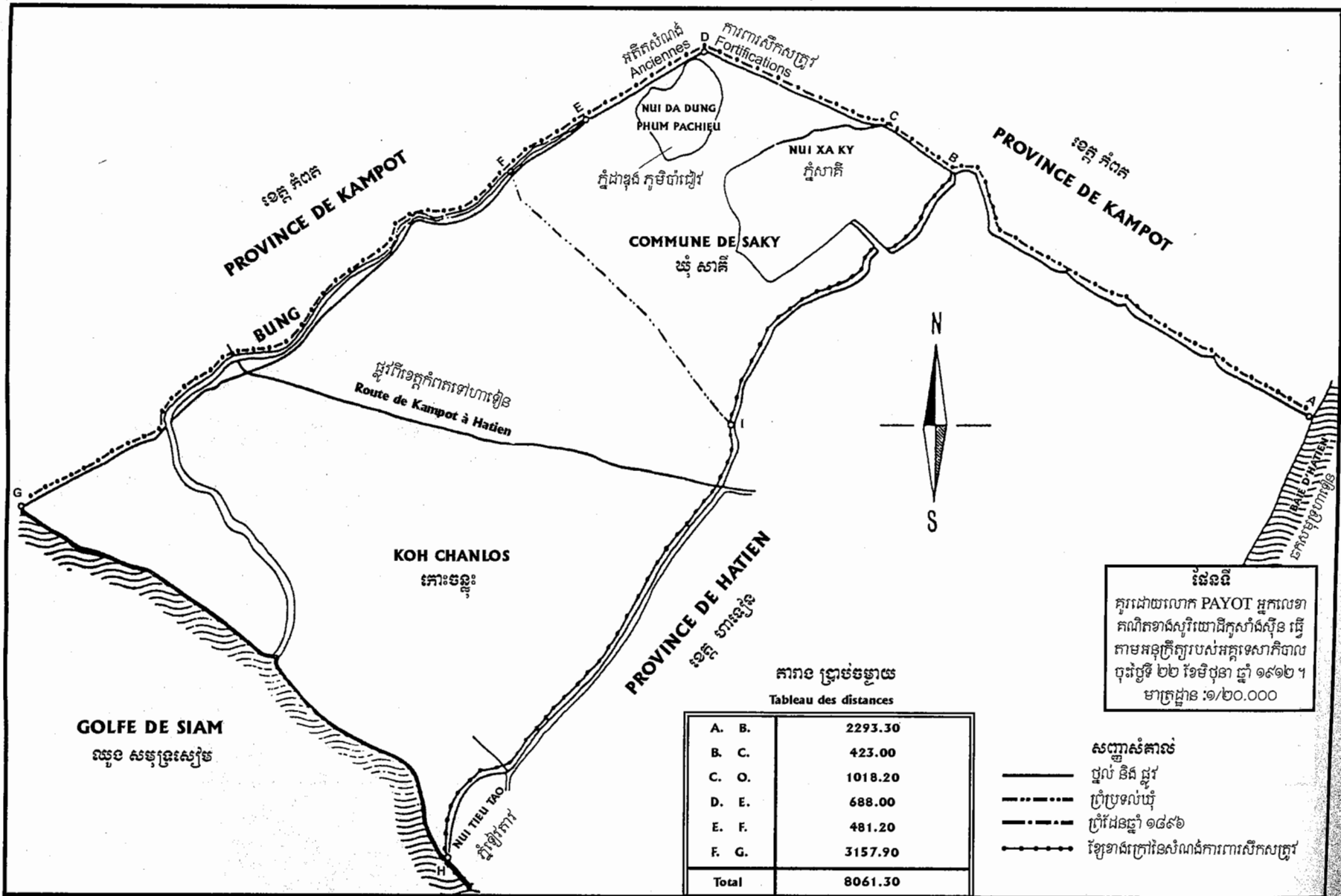
ព្រំដែនកូសាំងស៊ីន និង កម្ពុជា



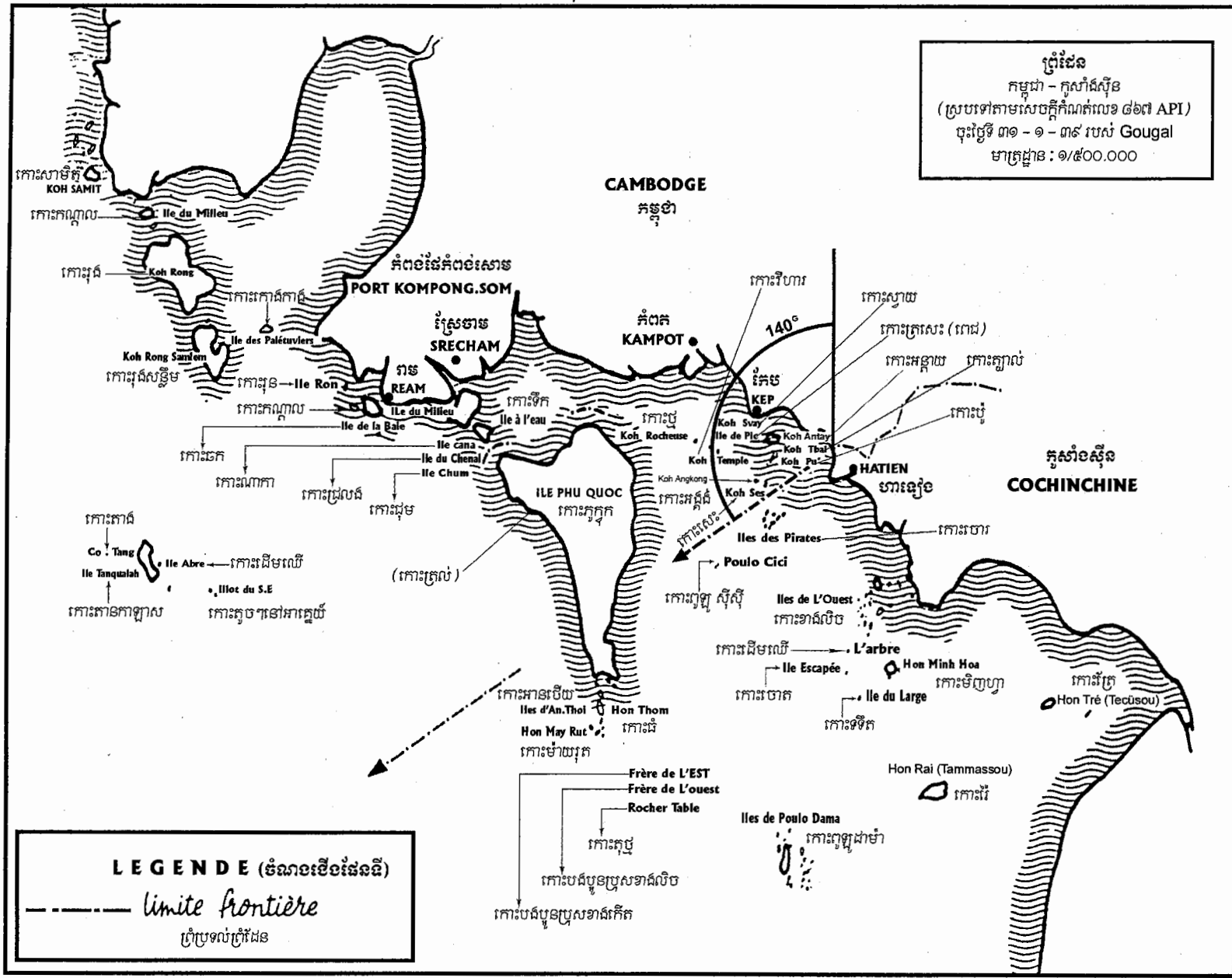
ផែនទី
 កំណត់ព្រំដែនរវាង កូសាំងស៊ីន និង កម្ពុជា
 ផ្អែកលើលំដាប់គោលដៅចន្លោះព្រំព្រកថីក ទិញកេ
 និងប្រកសមុទ្រហាឡេន



សញ្ញាសំគាល់
 ព្រំដែនកូសាំងស៊ីន និងកម្ពុជា ដែលត្រូវបានកំណត់
 នៅថ្ងៃទី ១៩ ខែ មិថុនា ឆ្នាំ ១៨៩៦ ដោយគណៈកម្មការ ដែលបង្កើតឡើង
 ដោយអនុក្រឹត្យរបស់អគ្គនាយកដ្ឋានបច្ចេកទេស ថ្ងៃទី ៦ ខែ ឧសភា ឆ្នាំ ១៨៩៦ ។



ព្រំដែន
 កម្ពុជា - កូសាំងស៊ីន
 (ស្របទៅតាមសេចក្តីកំណត់លេខ ៨៦៧ API)
 ចុះថ្ងៃទី ៣១ - ១ - ៣៧ របស់ Gougal
 មាត្រដ្ឋាន : ១/៥០០.០០០



LEGENDE (ចំណុចខ្លីនៃដែនទី)
 - - - - - limite frontière
 ព្រំប្រទល់ព្រំដែន

សរុបសេចក្តីនៃការសិល្បៈក្នុងរឿងនេះ

(Bibliographie)

I - សៀវភៅទូទៅ

Carré De Malberg (R.) - ការរួមវិភាគទានចំពោះទ្រឹស្តីទូទៅរបស់រដ្ឋភាគ១ និងភាគ២ , Paris Sirey 1922 ។

Cavare (L.) - ច្បាប់សាធារណៈអន្តរជាតិវិជ្ជមាន - Paris Pédone ,1951 , ភាគ១ និងភាគ២ ។

Despagnet (F.) - និពន្ធសាកល្បងអំពីអាណាព្យាបាល Larose និងForcel Paris 1899 ។

Despagnet (F.) - ការងារទូតនៃសាធារណរដ្ឋទីIII និងច្បាប់អន្តរជាតិ Larose , Paris 1904 ។

Reuter (F.) - ច្បាប់សាធារណៈអន្តរជាតិ Paris Sirey 1953 ។

Rousseau (Ch.)- គោលការណ៍ទូទៅនៃច្បាប់អន្តរជាតិ ភាគ១ Paris , Pédone 1944 ។

Sibert (N.) - សន្និសីទនៃច្បាប់សាធារណៈអន្តរជាតិ, Paris, Dalloz ,1932 ។

របាយការណ៍របស់គណៈកម្មការនៃច្បាប់អន្តរជាតិរបស់អង្គការសហប្រជាជាតិស្តីពីច្បាប់នៃសន្និសីទ - ឯកសារ A / C N 4 / 63 ចុះថ្ងៃទី២៤ មីនា ១៩៥៣ ឯកសារ A / C N 4 / 156 ចុះថ្ងៃទី២០ វិច្ឆិកា ១៩៦៣ ។

II - សៀវភៅពិសេស

Aymonier (E.) - ប្រទេសកម្ពុជា , ភាគ១ , ២ និងភាគ ៣ Paris , E. Leroux, 1900, 1901 , 1904 ។

Barthé Lémy - នៅឥណ្ឌូប៊ិន , Charpentier , Paris ។

Bernard (F.) - ឥណ្ឌូប៊ិន , Charpentier , Paris ។

Colonel Bernard (F.) - នៅសាលាការងារទូត Paris ស្នាដៃតំណាង ១៩៣៣ ។

Colonel Bernard (F.) - ដើម្បីបម្រើឥណ្ឌូប៊ិន , Larose , Paris 1931 ។

Général Catroux - អំពីវិន័យកម្មពិរនៃឥណ្ឌូប៊ិន Plon Paris 1958 ។

Coedès (G.) - រដ្ឋហិណ្ឌូ នៃឥណ្ឌូប៊ិន និងឥណ្ឌូណេស៊ី ។ E.de Broccard , Paris 1948 ។

Coedès (G.) - សិលាចារឹក នៃប្រទេសកម្ពុជា បកប្រែដោយ G.Coedès Vol. vi Paris 1954 ។

Amiral Decoux - នៅចំពោះមុខចៅក្រមនៅឥណ្ឌូប៊ិន, Plon , Paris 1954 ។

Detroyat (L.) - សម្បត្តិរបស់បារាំងនៅឥណ្ឌូប៊ិន Delagrave , Paris ។

Paul Doumer - (អនុស្សារវិយ័) ឥណ្ឌូប៊ិនបារាំងសែស Vuibert et Neny .Paris , 1905

Paul Doumer - សភាពការណ៍នៅឥណ្ឌូប៊ិន (១៨៩៧-១៩០១) , Hanoi .P.N. Schneider , 1902 ។

Commandant Famin (F.) - នៅកុងក្រីង និងនៅលើព្រំដែន នៃ Kvang-Si, Challemeil , Paris 1895 ។

Gautier (H.) - បារាំងនៅកុងក្រីង Challemeil , Paris , 1884 ។

Garnier (F.) - ដំណើររុករកនៅឥណ្ឌូប៊ិនបារាំងសែស, Hachette . Paris 1893 ។

Gour (C.G.) - ស្ថាប័នរដ្ឋធម្មនុញ្ញ និងនយោបាយនៃប្រទេសកម្ពុជា ។ Paris . Delloz 1965 ។

Imbert (J.) - ប្រវត្តិសាស្ត្រនៃស្ថាប័នខ្មែរ ។ ភ្នំពេញ ១៩៦១ ។

Julien (F.) -Doudard de Lagrée នៅប្រទេសកម្ពុជានិងនៅឥណ្ឌូប៊ិន , Challemeil , aîné paris 1886 ។

Lanessan (J.M.de) - គោលការណ៍នៃការធ្វើអាណានិគម Félix Alcan . Paris 1897 ។

Lanessan (J.M.de) - ការធ្វើអាណានិគមរបស់បារាំងនៅឥណ្ឌូប៊ិន Félix Alcan Paris 1895 ។

Lanessan (J.M.de) - ការពង្រីកអាណានិគមបារាំង Félix Alcan Paris 1886 ។

Louvet (L.E.) - សម្តែង d'Adran. Delhomme និង Briguet.Paris 1900 ។

Porcé (GUY) និង Maspéro (Eveline) - ទំនៀមទម្លាប់ និងប្រពៃណីរបស់ខ្មែរ Paris . payot 1938 ។

- Maybon (Charles -B) - ប្រវត្តិសាស្ត្រទំនើបនៃប្រទេសអណ្ណាម , Plon, Paris 1931 ។
- Meyniard (Ch.) - ចក្រភពទី២ នៅឥណ្ឌូចិន Société d' Editions scientifiques Paris 1891 ។
- Navarre (Henri) - ដំណើរជិតផុត នៃឥណ្ឌូចិន , Plon Paris 1958 ។
- Pavie (A) - របស់កកម្ម Pavie នៅឥណ្ឌូចិន M. Leroux Paris , 1901 ។
- Pensri (Suvany - Buke) - ទំនាក់ទំនងរវាងប្រទេសបារាំងនិងប្រទេសថៃ នៅសតវត្សទី១៩ Bangkok 1962 ។
- Petit (E.) - ការចាត់ចែងរបស់អាណានិគមបារាំង និងរបស់បណ្តាប្រទេសជាអាណាព្យាបាល , Berger . Levrault et Cie , Paris , 1894 ។
- Morizon (R.) - ឯកលខនា នៃប្រទេសកម្ពុជា ។ រោងពុម្ពចុងបូព៌ាប្រទេស , ហាណូយ ១៩៣១ ។
- Rivière (L.P) - សៀម, J.Peyronnet et Cie , Paris ។
- Septans - ការចាប់ផ្តើមនៃឥណ្ឌូចិនបារាំងសែស Challamel Ainé , Paris ។
- They (R.) - ឥណ្ឌូចិន បារាំងសែស Paul Beval , Paris , 1931 ។

III - និក្ខេបបទបណ្ឌិត

- Panupong (Arun) - ទឹកដីឥណ្ឌូចិន-ថៃ Paris , Droit 1953 ។
- Petit (E.) - ផលនៃអាណាព្យាបាលទាក់ទងទៅនឹងអធិបតេយ្យភាពខាងក្នុងរបស់រដ្ឋដែលត្រូវការពារ Poitiers , Droit . 1900 ។
- SIRMAR GIEFF (H.G)-សភាពការណ៍របស់រដ្ឋ ពាក់កណ្តាលអធិបតេយ្យភាពចំពោះទស្សនៈនៃច្បាប់អន្តរជាតិ Paris . Droit . 1880 ។

A - សៀវភៅដែលចោះពុម្ពផ្សាយដោយក្រសួងការបរទេសបារាំងនៅក្រោមចំណងជើង :

- កិច្ចការ នៃ តុង កីង

- កិច្ចការ នៃ ប្រទេសចិន
- ប្រទេសចិន
- កិច្ចការ នៃ មេគង្គលើ
- កិច្ចការ នៃ ប្រទេសសៀម និងមេគង្គលើ
- កិច្ចការ នៃ ប្រទេសសៀម

B - ឯកសារទាំងឡាយរបស់អតីតក្រសួងនៅឯនាយសមុទ្រ ផ្លូវ Oudinot ។ ឯកសារទាំងនេះត្រូវបានបង្កើតឡើងដោយអក្សរ និងរបាយការណ៍របស់ទេសាភិបាលនៅកូសាំងស៊ុន របស់រ៉េស៊ីដង់ដាខ្ពស់ នៃប្រទេសអាណាព្យាបាលរបស់អគ្គទេសាភិបាលឥណ្ឌូចិន ។

ឯកសារទាំងនេះត្រូវបានរៀបចំនៅក្រោមចំណងជើងថា "ឥណ្ឌូចិន" ចំពោះពួកអ្នកដែលចាប់អារម្មណ៍ចំពោះបណ្តាប្រទេសជាអតីតឥណ្ឌូចិនបារាំងសែស និងនៅក្រោមចំណងជើងថា "ប្រទេសសៀម" ចំពោះពួកអ្នកដែលទាក់ទង និងទំនាក់ទំនងរវាងសៀមមួយផ្នែក និងប្រទេសបារាំងនិងបណ្តាប្រទេសនៅឥណ្ឌូចិនមួយផ្នែកទៀត ។

C - ឯកសារដែលរក្សាទុកដោយបណ្តាលវិយជាតិ នៃប្រទេសកម្ពុជា ដែលបានមកពីបណ្តាលវិយរបស់អតីតរ៉េស៊ីដង់ដាខ្ពស់នៅប្រទេសកម្ពុជា ។ ឯកសារទាំងនេះមិនសូវមានច្រើនទេ ពីព្រោះថា មានសំណុំរឿងជាច្រើនត្រូវបានដកចេញដោយឯកអគ្គរដ្ឋទូតបារាំងនៅប្រទេសកម្ពុជានៅមុនពេលការផ្ទេររបស់ពួកគេ ។ ប៉ុន្តែការស្រាវជ្រាវដ៏អំណត់អាចឲ្យរកឃើញឡើងវិញ នូវឯកសារដឹកមួយចំនួនដែលគួរឲ្យចាប់អារម្មណ៍ដែលផ្តល់នូវព័ត៌មានដែលបញ្ជាក់បន្ថែមនូវឯកសារទាំងឡាយដែលមាននៅក្នុងឯកសាររបស់អតីតក្រសួងនៅឯនាយសមុទ្រជាមួយនិងការយកចិត្តទុកដាក់ នេះដែលឯកសារទាំងនេះ ផ្តល់នូវភាពលំអិតបន្ថែមទៀត ។

សារបំណុល

| | |
|---|----|
| អារម្ភកថា សារិន ឆាក..... | ១១ |
| ព្រះរាជលិខិតចារព្យរបស់ សម្តេច ព្រះនរោត្តម សីហនុរ្ស៊ីន | |
| ព្រះប្រមុខរដ្ឋ នៃព្រះរាជាណាចក្រកម្ពុជា..... | ១៧ |
| អារម្ភកថា របស់លោក Paul Reuter..... | ១៩ |
| សេចក្តីផ្តើម | ២២ |

ភាគទី ១

ស្ទឹងត្រែង និង ដាណូរក់

| | |
|---|----|
| ព្រំដែនខេត្តស្ទឹងត្រែង (ត្រើយខាងឆ្វេងនៃទន្លេមេគង្គ- ផ្នែកដែលមានរវាងទន្លេ មេគង្គ និងប្រភព នៃ Dar - Hoyt . ១៨៩៣ - ១៩២៩)..... | ៣៨ |
|---|----|

ផ្នែកដំបូង

| | |
|--|----|
| ការលុបបំបាត់ការគ្របសង្កត់របស់សៀម: សន្ធិសញ្ញាចុះថ្ងៃទី..... | ៣៩ |
|--|----|

ផ្នែកទី 1

| | |
|--|----|
| ការភ្ជាប់ទៅអាណានិគម កូសាំងស៊ិន នូវទឹកដីកម្ពុជាដែលបានសង្កេត... ៤០ | ៤០ |
| ១- ការបែងចែកដីនៃទឹកដីរដ្ឋបាល | ៤០ |
| ២- សភាពការណ៍រដ្ឋបាលនៃទន្លេមេគង្គកណ្តាល | ៤២ |

ផ្នែកទី II

| | |
|--|----|
| ការភ្ជាប់ទៅប្រទេសលាវ | ៥៥ |
| ១- ពីខែមិថុនា ឆ្នាំ ១៨៩៥ ទៅខែកុម្ភៈ ឆ្នាំ ១៨៩៩ : ទឹកនិយម នៃប្រទេសលាវ | |
| ខាងលើ និងប្រទេសលាវខាងក្រោម | ៥៥ |
| ២- កំណើតនៃការឯកភាពនៃរដ្ឋបាលលាវ | ៥៦ |

ផ្នែកទី III

| | |
|--|----|
| ការធ្វើឲ្យដូចដើមឡើងវិញនូវភាពខ្វះ នៃអធិបតេយ្យភាពកម្ពុជា..... | ៥៧ |
| ១- សេចក្តីស្នើ Pavis (១៨៩៤) | ៥៧ |
| ២- អនុក្រឹត្យស្តីពីការប្រគល់ឲ្យវិញចុះថ្ងៃទី ១ ខែធ្នូ ឆ្នាំ ១៩០៤..... | ៥៨ |

ផ្នែកទី IV

| | |
|---|----|
| ការភ្ជាប់ទៅប្រទេសអណ្តាមនូវទឹកដីកម្ពុជា Darlac | ៦០ |
| ១-ការបង្កើតស្នងការដ្ឋាន Darlac | ៦១ |
| ២-ការភ្ជាប់ផ្នែករដ្ឋបាលនៅ ដាណូរក់ទៅឲ្យអាណាព្យាបាលអណ្តាម : | |
| អនុក្រឹត្យចុះ ថ្ងៃទី២២ ខែវិច្ឆិកា ឆ្នាំ ១៩០៤ | ៦២ |
| ៣-ការវិវត្តន៍ផ្នែករដ្ឋបាល និងនយោបាយនៅ Darlac : អនុក្រឹត្យ | |
| ចុះថ្ងៃទី៤ ខែកក្កដា ឆ្នាំ១៩០៥ និងចុះថ្ងៃទី២ ខែកក្កដា ឆ្នាំ១៩២៣..... | ៦៣ |
| ៤- ការទាមទាររបស់ រាជវាំង វ៉ៃ | ៦៤ |
| ៥-ការភ្ជាប់នយោបាយទៅអណ្តាម | ៦៨ |

តារាង ២
ស្ទីងរៀបចំ និង លាវ

ព្រំដែនរវាងកម្ពុជា និងព្រះរាជាណាចក្របាលសាក់ (ប្រទេសលាវបច្ចុប្បន្ន) :
 ផ្នែក ដែលមានរវាងភ្នំដងរែក និងទន្លេមេគង្គ)..... ៧៣

១- ការលុបបំបាត់ ការត្រួតត្រារបស់សៀម : អនុសញ្ញាចុះថ្ងៃទី១៣
 ខែកុម្ភៈ ឆ្នាំ ១៩០៤ ៧៣

២- ការកំណត់ព្រំដែន : អនុក្រឹត្យចុះថ្ងៃទី២៨ ខែមីនា ឆ្នាំ ១៩០៥... ៧៥

៣-ការកាត់យក ដោយប្រាកដប្រជាទៅនៃទឹកដីជាតិរបស់កម្ពុជា :
 អនុក្រឹត្យចុះថ្ងៃ ទី១៦ ខែឧសភា ឆ្នាំ ១៩០៥ ៧៩

៤-សេចក្តីសន្និដ្ឋាន៨២

តារាង ៣
ស្វាយរៀបចំ ព្រៃតែង កំពង់ចាម និងក្រសួងស៊ីន
(១៨៦៩-១៨៧២)

ព្រំដែនរវាង តាន អាន , ត្រាង ធាង , និងតែ និញ (កូសាំងស៊ីន) មួយផ្នែក និង
ស្វាយរៀង,ព្រៃវែង និងកំពង់ចាម មួយផ្នែកទៀត..... ៨៤

ជំពូកទី I

ការរៀបចំព្រំដែន ៨៥

ផ្នែកទី I

សភាពការណ៍មុនការអនុវត្តន៍ការងារ ៨៥

ផ្នែកទី II

ការរៀបចំ ៩២

ផ្នែកទី III

ដំណាក់កាលទី១ នៃការងារបោះគោលដី ៩៧

១- ការងាររបស់គណៈកម្មការ ៩៧

២- ការពិនិត្យព្រំដែនដែលបានរៀបចំឡើង ១០១

៣- តួនាទីរបស់ស្នងការកម្ពុជា ១០២

៤- ឥរិយាបថរបស់ព្រះមហាក្សត្រ ១០៥

៥- សេចក្តីសម្រេចចុះថ្ងៃទី៩ ខែកក្កដា ឆ្នាំ ១៨៧០ ១០៦

ផ្នែកទី IV

តំណាក់កាលទី២ នៃប្រតិបត្តិការបោះគោលដី..... ១០៩

១-អវត្តមាននៃស្នងការកម្ពុជា ១០៩

២-អាកប្បកិរិយារបស់អធិការចារាំង ១០៩

ជំពូកទី II

តម្លៃគតិយុត្ត នៃកំនូសព្រំដែន..... ១១០

ផ្នែកទី I

ព្រំដែន អន្តរជាតិ ?..... ១១២

១-ក្របខ័ណ្ឌទូទៅនៃបញ្ហា ១១២

២-ការអនុវត្តន៍ ១១៣

ផ្នែកទី II

| | |
|--------------------------------|-----|
| ការកំណត់ព្រំដែនរដ្ឋបាល ? | ១១៥ |
| ១-ទិន្នន័យទូទៅ | ១១៥ |
| ២-ការអនុវត្តន៍..... | ១១៦ |

ផ្នែកទី III

| | |
|--|-----|
| សភាពការណ៍គតិយុត្តនៃទឹកដីដែលបានភ្ជាប់ | ១១៧ |
|--|-----|

ភាគទី IV

កំណត់ចាម ក្រចេះ និង ឧប្បត្តិប្បវេណី
(១៨៧១-១៩១៤)

ជំពូកទី I

| | |
|----------------------|-----|
| ការរៀបចំព្រំដែន..... | ១១៨ |
|----------------------|-----|

ផ្នែកទី I

| | |
|--|-----|
| សភាពការណ៍របស់ប្រទេសនៅក្នុងឆ្នាំ ១៨៧០ | ១២០ |
|--|-----|

ផ្នែកទី II

| | |
|--|-----|
| ដំណាក់កាលនៃការកាត់យកទឹកដីកម្ពុជា | ១២០ |
|--|-----|

អនុផ្នែកទី I

| | |
|--|-----|
| ដំណាក់កាលទី១ (១៨៩០) | ១២០ |
| ១-ទិន្នន័យនៃដែនទឹកដីកម្ពុជាស្រុកនៃឥណ្ឌូចិន | ១២១ |
| ២-លក្ខណៈភាន់ច្រឡំរបស់ពួកគេ | ១២១ |

| | |
|-----------------------------------|-----|
| ៣-ការរារាំងរបស់អាជ្ញាធររាំង | ១២៤ |
|-----------------------------------|-----|

អនុផ្នែកទី II

| | |
|--|-----|
| ដំណាក់កាលទី ២ (១៨៩៣) | ១២៥ |
| ១-អនុក្រឹត្យរបស់សេនាភិបាលក្រសួងស៊ុន ចុះថ្ងៃទី..... | ១២៥ |
| ២-មូលហេតុនៃអនុក្រឹត្យនេះ - លក្ខណៈរំលោភរបស់វា | ១២៦ |
| ៣-ផលពិបាកនៃការបញ្ចូលជាឧបសម្ព័ន្ធ..... | ១៣៣ |

អនុផ្នែកទី III

| | |
|---|-----|
| អនុក្រឹត្យរបស់អគ្គសេនាភិបាលឥណ្ឌូចិនចុះថ្ងៃទី..... | ១៣៧ |
| ១-ដើមកំណើតនៃអនុក្រឹត្យចុះថ្ងៃទី៣១ ខែកក្កដា ឆ្នាំ ១៩១៤ : | |
| ការពង្រីកនៃដំណាំកៅស៊ូ | ១៣៧ |
| ២-ដំណើរការនៃគណៈកម្មការ ខ្លឹមសារនៃអនុក្រឹត្យចុះថ្ងៃទី៣១ | |
| ខែកក្កដា ឆ្នាំ ១៩១៤ | ១៤០ |
| ៣-គោលសំខាន់នៃការវាយតម្លៃអនុក្រឹត្យ ចុះថ្ងៃទី៣១ | |
| ខែកក្កដា ឆ្នាំ ១៩១៤..... | ១៤២ |

ជំពូកទី II

| | |
|--|-----|
| តម្លៃគតិយុត្តនៃព្រំដែន..... | ១៤៦ |
| ១-ការគ្មានសយល់ព្រមរបស់កម្ពុជា | ១៤៧ |
| ២-ភាពមិនអាចទៅរួចនៃអន្តរជាតិក្នុងការបញ្ចូលជា | |
| ឧបសម្ព័ន្ធនៃទឹកដីកម្ពុជា | ១៤៨ |
| ៣-ភាពមិនប្រក្រតី ផ្ទៃក្នុងនៃការបញ្ចូលជាឧបសម្ព័ន្ធ..... | ១៤៩ |

ភាគទី V

ព្រំដែន កណ្តាល ភាគខាង កំពង់ និងហាឡេន
(១៨៧៣ - ១៩១៤)

ព្រឹត្តិបត្រ និងហាត់ដេន មួយផ្នែក និងព្រឹត្តិបត្រ កណ្តាល ភាគីក្រុង និងកំពត មួយ
ផ្នែកទៀត (១៨៧៣-១៩១៤)..... ១៥២

ជំពូកទី I

ប្រវត្តិសាស្ត្រនៃការរៀបចំព្រឹត្តិបត្រ ១៥៣

ផ្នែកទី I

សភាពការណ៍មុនការចាប់ផ្តើមការងារ ១៥៣

ផ្នែកទី II

- គំនូសនៃព្រឹត្តិបត្រ ១៦២
- ១-ការរៀបចំ ១៦២
- ២-អនុសញ្ញាចុះថ្ងៃទី ១៥ ខែកក្កដា ឆ្នាំ ១៨៧៣ និងការចាប់..... ១៦២
- ៣-ការសិក្សាពិពណ៌នាអំពីព្រឹត្តិបត្រ..... ១៦៣
- ៤-ការកែប្រែជាខាងក្រោយដែលធ្វើឲ្យខូចប្រយោជន៍ប្រទេស..... ១៧០

ជំពូកទី II

តម្លៃគតិយុត្តនៃព្រឹត្តិបត្រ ១៨២

ផ្នែកទី I

សេចក្តីសង្ខេបនៃហេតុការណ៍ ១៨២

ផ្នែកទី II

- តម្លៃគតិយុត្តនៃព្រឹត្តិបត្រ ឆ្នាំ ១៨៧៦ ១៨៣
- ១-តម្លៃគតិយុត្តនៃអនុសញ្ញា ចុះថ្ងៃទី១៥ ខែកក្កដា ឆ្នាំ ១៨៧៣ ... ១៨៣
- ២-តម្លៃគតិយុត្តនៃគំនូសព្រឹត្តិបត្រដែលបានធ្វើ ១៨៤

ផ្នែកទី III

តម្លៃគតិយុត្តនៃព្រឹត្តិបត្រ ១៩១៤ ១៨៥

ភាគទី VI

ព្រឹត្តិបត្រសម្រាប់

ព្រឹត្តិបត្រសម្រាប់..... ១៨៧

ផ្នែកទី I

- ការទាមទាររបស់រឿតណាមនៅឆ្នាំ ១៩៦០ ១៨៧
- ១-របៀបដោះស្រាយរបស់ពួកគេ ១៨៧
- ២-ការឆ្លើយបដិសេធនូវទស្សន៍ករណ៍ទាំងឡាយនៃលំដាប់..... ១៨៧
- ៣-ការឆ្លើយបដិសេធនូវទស្សន៍ករណ៍ទាំងឡាយ នៃលំដាប់..... ១៧៩

ផ្នែកទី II

- ការដកកម្រិត ឆ្នាំ ១៩១៣ ១៩១
- ១-ដើមកំណើតនៃការដកកម្រិត ១៩១
- ២-ការរារាំងរបស់រដ្ឋការបារាំង ១៩២
- ៣-និរកូបបទរបស់កូសាំងស៊ីន ១៩៥
- ៤-និរកូបបទរបស់កម្ពុជា ១៩៦

ផ្នែកទី III

- សេចក្តីសម្រេចឆ្នាំ ១៩៣៩ ១៩៦
- ១-មូលហេតុ និងខ្លឹមសារនៃសេចក្តីសម្រេច ១៩៦
- ២-ការបកស្រាយរបស់រឿតណាម នូវសារាចរ ១៩៧

សេចក្តីសន្និដ្ឋានទូទៅ ១៩៩

I- លក្ខណៈរដ្ឋបាល នៃព្រំដែន..... ២០០

II- ការបញ្ចូលជាឧបសម្ព័ន្ធ ២១៧

II- ជំហរនៅទីបញ្ចប់ ២២២

តារាងសរុប ២២៤

១. អត្ថបទទាំងឡាយនៃឧបសម្ព័ន្ធ ២៤០

II- ដែនទី ២៦៩

សរុបសៀវភៅដែលនិយាយក្នុងរឿងនេះ BIBLIOGRAPHIE ២៧៨

សារបំណុល ២៨២



ឥន្ទ្រទេវី
The Indradevi Publishing